

## **Benvinguts a la XXVII trobada d'espeleòlegs!**

A continuació trobareu informació necessària per a escollir quines cavitats s'adapten als vostres gustos i preferències.

### ***Llegenda:***

#### *Aproximació:*

- Llarga 🥾🥾🥾 (fins 90 min)
- Mitjana 🥾🥾 (fins 60 min)
- Curta 🥾 (fins a 30 minuts)

#### *Dificultat de l'activitat:*

- Avançada 🏔️🏔️🏔️
- Intermitja 🏔️🏔️
- Fàcil 🏔️
- Kids friendly 🧒

## Avenc de l'Espluga:

El segon avenc més profund del Parc Natural de Sant Llorenç de Munt i l'Obac!!!

Track d'aproximació: 🥾🥾🥾

[https://es.wikiloc.com/rutas-espeleologia/itinerari-dacces-als-avencs-de-lespluga-120-metres-i-del-coll-de-tanca-30-metres-des-de-lalzina-del-187661644?utm\\_medium=app&utm\\_campaign=share&utm\\_source=2621467](https://es.wikiloc.com/rutas-espeleologia/itinerari-dacces-als-avencs-de-lespluga-120-metres-i-del-coll-de-tanca-30-metres-des-de-lalzina-del-187661644?utm_medium=app&utm_campaign=share&utm_source=2621467)

Descripció de la cavitat: 🏠🏠🏠

Es penetra a l'avenc per un pou subvertical de 18 metres fins una plataforma on s'obre un nou pou de 9 metres. A la base d'aquest es troba una galeria que, si la seguim en direcció N-S ens porta a una diàclasi que es tanca als 20 metres de recorregut. De nou a la base del pou d'entrada i en sentit contrari, entrem en un meandre en el que segons les èpoques circula una petita quantitat d'aigua. Seguint-lo i, després de girar 180° sobre si mateix, s'arriba a un pou de 17 metres on ja es fa evident la morfologia determinada per la megàclasi principal de la cavitat. Al seu fons, un ressalt de 4 metres serveix per enllaçar amb una nova vertical, la més gran de l'avenc, de 28 metres. Al seu fons s'origina una galeria horitzontal de 18 metres de longitud i que ens porta a la boca del darrer pou, de 24 metres de desnivell i al que es penetra per una petita canal de gran inclinació; a la seva base es troba el sector més ampli de la cavitat.

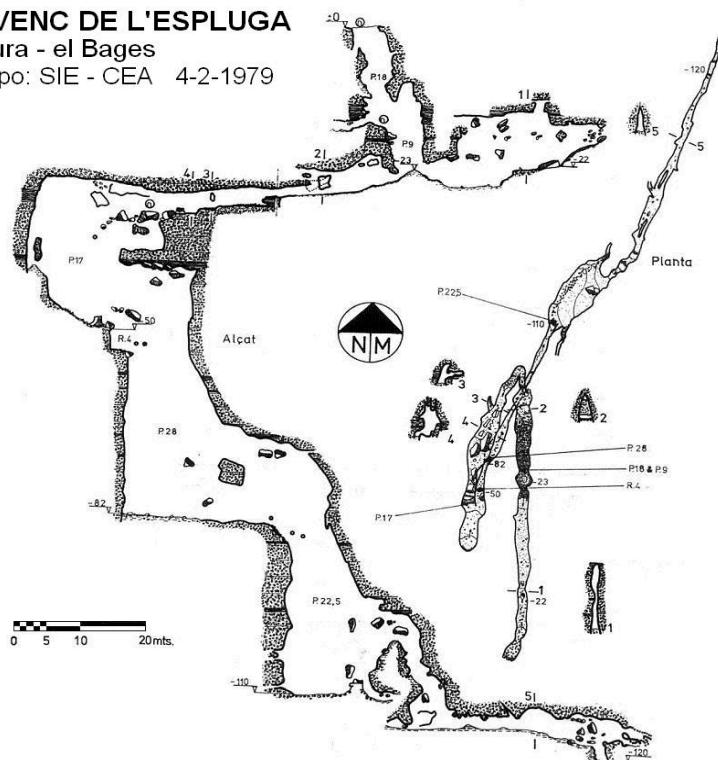
Per seguir l'exploració s'han d'ascendir uns ressalts i baixar per un pou irregular de 13 metres al fons del qual s'origina la galeria final, d'uns 30 metres de longitud i al final de la qual hi ha un pouet de 2,5 metres, on es localitza el punt de màxima profunditat de l'avenc. El recorregut horitzontal real és de 200 metres, als que cal sumar tots els trams verticals, donant un recorregut total d'uns 320 metres.

## Topografia:

### AVENC DE L'ESPLUGA

Mura - el Bages

Topo: SIE - CEA 4-2-1979



## **Avenc de la Codoleda:**

Diversió en la que possiblement sigui la travessa més curta de Catalunya!

Track d'aproximació: 🦶

[https://es.wikiloc.com/rutas-espeleologia/avenc-de-la-codoleda-32-metres-21704065?utm\\_medium=app&utm\\_campaign=share&utm\\_source=2621467](https://es.wikiloc.com/rutas-espeleologia/avenc-de-la-codoleda-32-metres-21704065?utm_medium=app&utm_campaign=share&utm_source=2621467)

Descripció de la cavitat: 🗺️

La boca s'obre en la intersecció de dues diàclasis formant un pou de 15 metres.

L'entrada és força incòmoda, però el descens es fa sense tocar paret.

La part més important de la cavitat és en direcció E. Partint de la base del pou d'entrada segueix una galeria de 18 metres i molt alta. Aquesta s'acaba en una gran colada que cal remuntar uns 8 metres amb grimpada no gaire difícil, per continuar mitjançant un conducte. Aquí, acotats uns 8 metres donarem a la galeria principal, de 23 metres, molt més ampla que les anteriors i força alta. A l'extrem E acaba amb unes concrecions que caldrà remuntar i, per un pas estret entre estalagmites, prosseguir per un corredor fins sortir per la boca superior, a l'extrem oposat del que hem entrat, en els Plecs del Llibre.

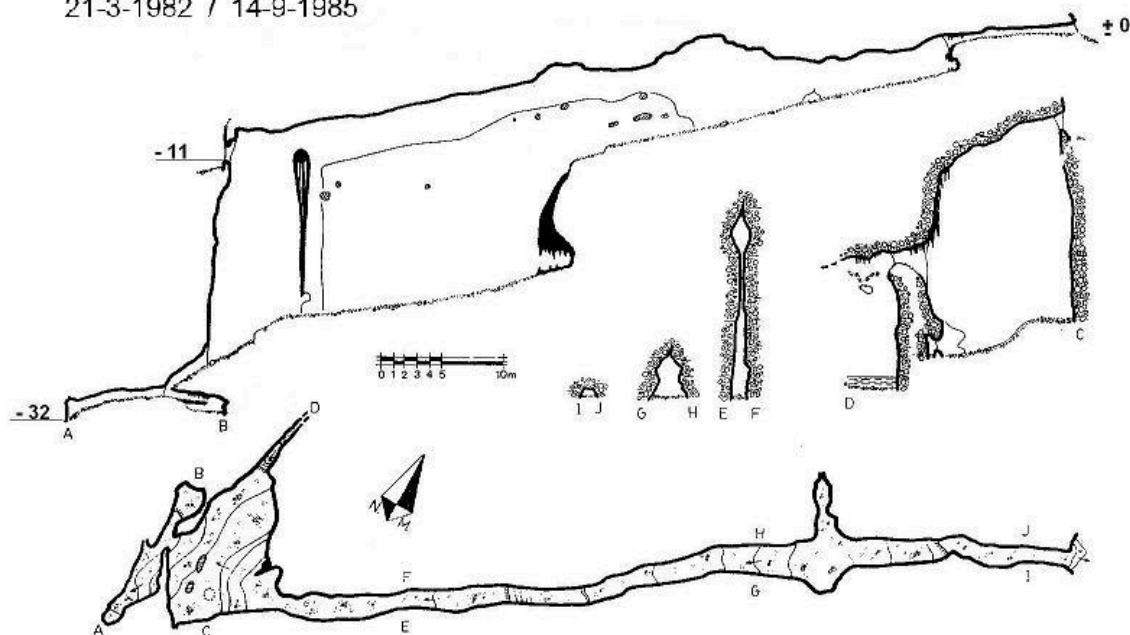
Retorn:

Per a la tornada cal seguir el camí que inicialment fa un fort descens, però ens podem ajudar d'una corda fixa ens permet anar perdent alçada. Desembocarem en un camí més definit i girarem a la dreta. Posteriorment arribarem a una cruïlla i haurem de seguir a la dreta amb tendència cap amunt per arribar a un camí que ens porta de nou a la boca d'entrada de l'avenc.

Topografia:

### **AVENC DE LA CODOLEDA**

Topo: Jordi Diaz - Antoni Pérez - Xavier Badiella -  
Con Mansell (SIS - CET)  
21-3-1982 / 14-9-1985




## Avenc del Llest:

Vine a disfrutar de la sala més grossa de Sant Llorenç!

Track d'aproximació: 

[https://es.wikiloc.com/rutas-espeleologia/itinerari-dacces-a-lavenc-del-lest-56-metres-des-d-e-lalzina-del-sallari-187662431?utm\\_medium=app&utm\\_campaign=share&utm\\_source=2621467](https://es.wikiloc.com/rutas-espeleologia/itinerari-dacces-a-lavenc-del-lest-56-metres-des-d-e-lalzina-del-sallari-187662431?utm_medium=app&utm_campaign=share&utm_source=2621467)

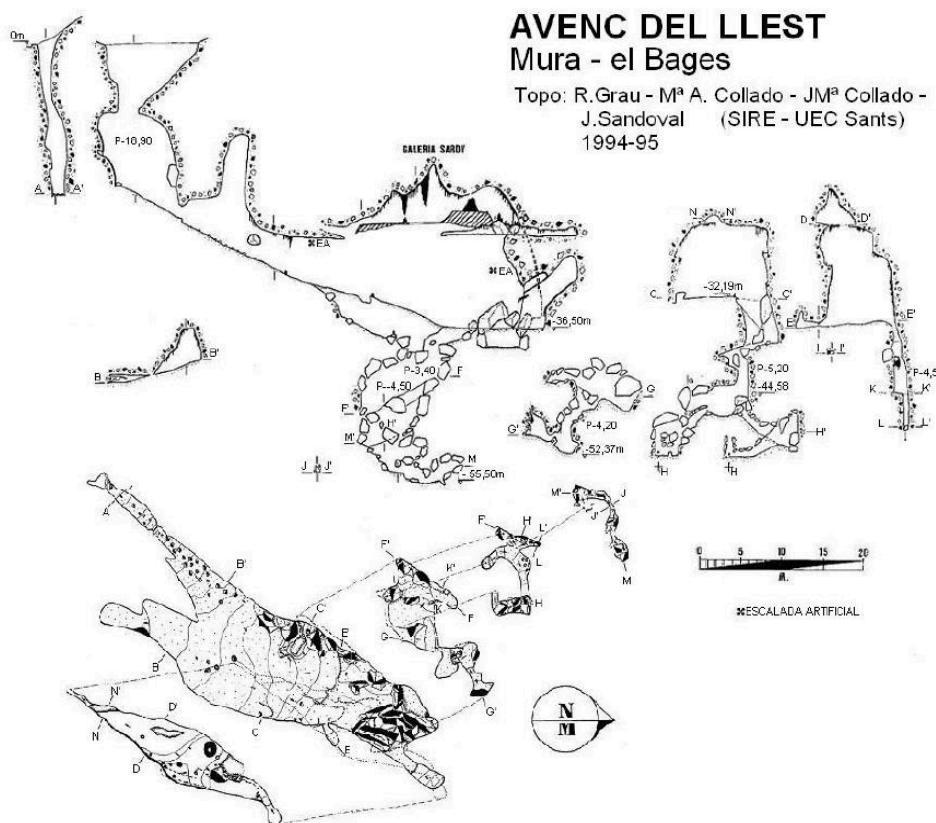
Descripció de la cavitat: 

La boca, molt allargada (12 m.) i una mica estreta (1,5 m.), dóna pas a un ressalt vertical (un xic inclinat cap al NO) de 17 metres de fondària. Continua una rampa descendent de materials detrítics, que segueix la direcció NE de la diàclasi general de l'avenc; al principi és d'uns 1,5 a 2 metres d'amplada, però després s'eixampla considerablement i forma una gran sala de forma allargada que té, al sòl, de primer la rampa i, després, una massa de blocs clàstics. Les dimensions de la sala són: 38 metres de llarg per 9 d'ample 14 d'alt. Hi abunden algunes colades i estalagmites, amb les corresponents formacions zenitals. A la part inferior, entre el caos de blocs, s'ha format una sèrie de pseudo-galeries i pouets de passos estrets fins la cota màxima assolible de profunditat (- 55,8 m.).

En el sostre de la sala principal es desenvolupa l'anomenada Galeria Sardi, a la qual es pot accedir per dues vies d'escalada artificial, una totalment extraplomada que recorre el sostre i l'altra, al fons de la sala, més vertical.

**ES PROHIBEIX L'ENTRADA SIMULTÀNEA DE MÉS DE 4 PERSONES A LA SALA SARDI PER PERILL D'ENSORRAMENT.**

Topografia:



### **Avenc de la Carbonera:**

Bonica cavitat on podràs trobar un llac al fons de l'avenc, el més profund del massís de Sant Llorenç.

Track d'aproximació: 

[https://es.wikiloc.com/rutas-espeleologia/itinerari-dacces-a-lavenc-de-la-carbonera-80-metre-s-des-de-laparcament-del-sot-de-matalonga-187661043?utm\\_medium=app&utm\\_campaign=share&utm\\_source=2621467](https://es.wikiloc.com/rutas-espeleologia/itinerari-dacces-a-lavenc-de-la-carbonera-80-metre-s-des-de-laparcament-del-sot-de-matalonga-187661043?utm_medium=app&utm_campaign=share&utm_source=2621467)

Descripció de la cavitat:  

La boca s'obre en el fons d'una depressió d'uns 3 metres de diàmetre formada per l'antiga carbonera engrandida en enfonsar-se el gruix de terra i detritus del fons. Una obertura de 2 x 1 metre permet l'accés a una saleta ocupada per argiles i terra arrossegada des de la superfície. En un extrem s'obre la boca del primer pou, de 5 metres de profunditat, de secció allargada i estructurat sobre una diàclasi E30N-O30S, engrandit cap al costat S principalment per un desenvolupat procés clàstic. La seva base forma una rampa fins a la boca del segon pou, de 32 metres de fondària. Per ell es baixen 13 metres fins a una cambra lateral (La Capella) i a partir d'aquest punt el pou amplia notablement la seva secció i la cavitat passa a estar estructurada sobre una megàclasi N-S. En el fons del pou, de parets recobertes de concreció en forma de típiques semiesferes adossades als nòduls, s'arriba a la Sala dels Cavalls, on pren notables proporcions (12 x 6 x 15 m.) i en el seu extrem O hi ha una notable colada estalagmítica de concreció molt blanca. El sòl, en rampa ocupada per petits detritus condueix a la boca del tercer pou, de 6 metres de profunditat i que es pot baixar també per una galeria lateral de 7 metres de longitud.

Un descens de 2 metres més permet l'accés a una galeria de secció reduïda que, després d'un altre ressalt, arriba a la boca del quart pou, de 9 metres de profunditat pel que acostuma a baixar una petita quantitat d'aigua. Una curta rampa desemboca en la sala final (15 x 5 x 20 m.), en la planta de la qual s'obre la boca del cinquè i últim pou, de 5 metres de profunditat i el fons del qual constitueix el punt de màxima fondària de la cavitat.

La sala final es troba dividida per un gran bloc allargat en una part inferior constituïda per l'esmentat pou i una galeria de 9 metres que porta a un punt baix curullat per argiles. Dos metres per damunt d'aquest punt s'observa un nivell temporal d'aigua. Una curta galeria entre la paret i el bloc central permet un "ramonage" fins la banda superior del bloc i de la pròpia sala, en la que existeix un dipòsit d'aigua d'uns 6 metres de longitud, 1,5 d'amplada i 1,5 de fondària. Encara 3 metres més amunt, s'observa un altre nivell temporal d'aigua situat 10 metres per damunt del cinquè pou.

## Topografia:



## Cova del Manel:

Diversió per a tots els públics!

Track d'aproximació: 🦶🦶

[https://es.wikiloc.com/rutas-senderismo/itinerari-dacces-a-la-cova-den-manel-788-metres-de-s-de-laparcament-de-la-canal-de-les-bruixes-187663399?utm\\_medium=app&utm\\_campaign=share&utm\\_source=2621467](https://es.wikiloc.com/rutas-senderismo/itinerari-dacces-a-la-cova-den-manel-788-metres-de-s-de-laparcament-de-la-canal-de-les-bruixes-187663399?utm_medium=app&utm_campaign=share&utm_source=2621467)

Descripció de la cavitat: 🧐

La boca de la cova, de 5 metres d'alçada i bastant estreta, ens dóna pas a la galeria d'entrada de 40 metres de recorregut que, en sentit descendent va perdent alçada fins adonar a una galeria perpendicular; aquesta, per la dreta, acaba tot seguit i per l'esquerra és per on segueix la cova. Passat un primer pas estret, trobem una xemeneia, primera comunicació amb el pis superior. Seguidament un nou pas estret ens porta a una bifurcació, seguint per l'esquerra (SO) pugem a un complicat laberint (*Laberint del caos*), format per un conjunt de galeries entre blocs, originades per un important procés clàstic. Deixant aquest i tornant a la bifurcació, cap a la dreta (N) seguim una estreta galeria que comunica per dos punts a l'esquerra amb l'anterior laberint, i per dos punts més, amb el pis superior. La galeria, després de seguir diverses direccions, arriba a un estret pas seguit d'un ressalt de 1,5 metres anomenat *Clot dels ossos*. Passat aquest ens trobem dins d'una diàclasi que per dalt dóna també al pis superior, i seguint-la trobem ràpidament una galeria paral·lela a aquesta; després se n'hi afegeixen dues més fins a trobar-se totes en una ampla galeria que



ens duu a la *Sala Pirenaic*, per on continua la cavitat. Al principi d'aquesta ampla galeria i per sobre d'ella, trobem un laminador que és el darrer enllaç amb el pis superior.

*Pis superior:* S'hi pot arribar per sis enllaços, el més recomanable és, potser, el primer que trobem entrant. Aquest és una xemeneia d'uns 6 metres, un cop superada trobem una galeria que ens duu a una ampla sala, la més gran del pis superior. Les parets i el terra estan recoberts per colades, produïdes per les infiltracions que fan de la sala l'únic lloc més o menys actiu d'aquesta zona de la cavitat. A mitja alçada de la xemeneia trobem una nova galeria; aquesta té una bifurcació a l'esquerra que ens duu a una nova sala plena de blocs i originada pel mateix procés clàstic que el del *Laberint del caos*. Per entremig dels blocs podem arribar al pis inferior per dos llocs diferents. Seguint la galeria, abans de la darrera sala, trobem un pas estret (*Pas del 4*), i passat aquest entrem en un nou laberint format per una diàclasi de fins a 12 metres d'alçada que es creuen perpendicularment. Des d'aquí tornarem al pis inferior per un pou que dóna sobre mateix del *Clot dels ossos*, o bé pel laminador que ens duia a la galeria abans de la *Sala Pirenaic*.

La *Sala Pirenaic*, també coneguda com *Sala de les banderes*, és la més espaiosa de la cavitat, força concrecionada, però molt malmesa i bruta per l'incivisme d'alguns visitants. Des de la sala i remuntant una colada, trobem la *Galeria Datzira*, de 15 metres de recorregut i amb una xemeneia a l'esquerra de 14 metres d'alt.

Tornant a la sala seguim per la *Galeria GES*, també coneguda per *les Rambles* o *el Metro*. És la galeria més ampla de la cova i en ella s'ajuntaven les aigües provinents de les tres galeries terminals. La *Galeria GES* va disminuint de secció al llarg dels 60 metres de recorregut que té, i al seu final, en direcció N70E, trobem la primera de les galeries terminals: la *Galeria GETIM*. El seu accés és un estretíssim pas (19 cm. D'amplada), ja que una colalada ha disminuït notablement la secció. Superat aquest pas, la galeria augmenta de dimensions i segueix, recte primer, i cap a l'esquerra després, fins a fer-se impenetrable.

En direcció contrària a la *Galeria GETIM* i seguint dins la mateixa diàclasi, la galeria segueix, generalment inundada, trobant al mig un pas bastant baix (*Pas de les riuades*), fins arribar a la bifurcació d'on surten les altres dues galeries terminals: la *Galeria Sanclimens* i la *Galeria del Vent*. A la primera s'arriba passant el *Sifó Setmana Santa*, pas bastant estret però que en realitat no sifona, i remuntant després 14 metres de desnivell fins arribar al peu de dues xemeneies dins la mateixa diàclasi. Aquestes xemeneies tenen 70° d'inclinació i es poden remuntar en oposició la primera i en artificial la segona fins a trobar-se als 26 metres, seguint després fins que es fa impracticable als 46,5 metres on hi trobem força concrecions i també arrels, cosa que indica que l'exterior no és massa lluny. Aquest és el punt més elevat de la cova (cota + 52) respecte a la boca d'entrada.

Tornant al *Sifó Setmana Santa* i abans de passar-lo, trobem a la dreta la *Galeria del Vent*, on existeix un fort corrent d'aire. Al principi d'aquesta galeria i a l'esquerra, hi ha una saleta molt concrecionada amb una xemeneia, anomenada *Confluència Cavall Bernat*, que remunta 24 metres. El sòl de la saleta és ple d'aigua que degota de la xemeneia i que per un conducte impenetrable passa a la galeria del *Pas de les riuades*.

Seguint la *Galeria del Vent* i recorrent 40 metres, un pas estret i fàcilment sifonable (*Pas de la planxa*), ens porta a una darrera sala de 8 x 4 metres, anomenada *Sala del llac* o *dels llibres*, entre d'altres noms. A l'altre extrem de la sala, la galeria segueix fins a trobar aigua, que retrocedeix o avança segons les pluges; i finalment, la galeria es fa impracticable, si bé el corrent d'aire ens indica que la cavitat segueix. En aquest punt ens trobem a la cota - 12, el de màxima fondària respecte a la boca i a uns 200 metres en línia recta d'ella.

El desnivell total de la cova és de 64 metres (-12 ; +52) i el recorregut total topografiat és de 788 metres. (Dades de l'any 1978).

Cap a 1994, membres del GES – CM Terrassa van forçar el final de la *Galeria Sanclimens* aconseguint progressar una vintena de metres. La galeria està força reomplerta de material sedimentari on caldria practicar una bona tasca de desobstrucció per poder avançar més metres.

Per la mateixa època, membres de l'Espeleo Club Sabadell van escalar la *Sala del Vent*, accedint per una gatera a una altra xemeneia que malauradament acaba en una curta gatera sense possibilitat de continuació.

Amb aquestes petites prolongacions la cova superarà els 800 metres de recorregut. *(Informacions facilitades per Xavier Badiella, SIS del CE Terrassa).*

Antiga surgència que drenava les aigües d'aquest sector del massís. Actualment i únicament en casos de pluges excepcionals, únicament entren en activitat les tres galeries terminals.

### Topografia:

